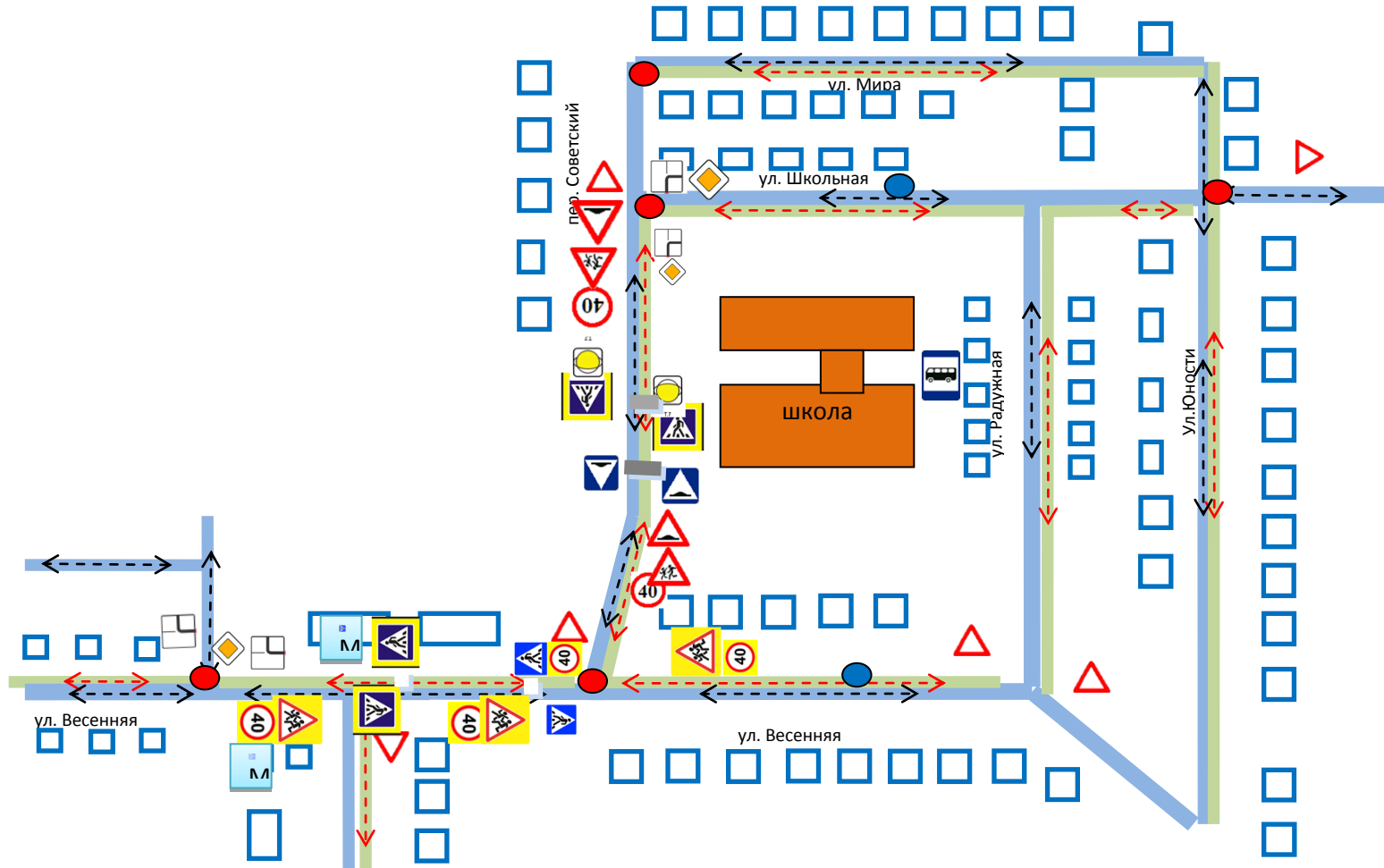





















План-схема района расположения  
 МБОУ «Ивановская средняя общеобразовательная школа»,  
 пути движения транспортных средств и детей (учеников)



- |   |   |   |  |  |  |
|---|---|---|--|--|--|
|  Проезжая часть     |  ← - движение транспортных средств |  1.25 - Искусственная неровность             |  1.17 - Искусственная неровность |  8.13- Направление главной дороги       |  Магазин              |
|  - обочина дороги   |  ← - движение детей в (из) ОУ      |  3.24 - Ограничение максимальной скорости 40 |  5.20- Искусственная неровность  |  5.16 - Место остановки автобуса        |  2.1 - Главная дорога |
|  - жилая застройка |  5.19.1- Пешеходный переход         |  1.23 - Дети                                 |  2.4- Уступите дорогу            |  Т. 7 Нерегулируемый пешеходный переход |  |
|   |  Опасное место                     |  Переход вне пешеходного перехода          |  |  |  |